

TRANSITA

Da oggi è più semplice muoversi a Como, Lecco e Varese



An illustration of a person with brown hair, wearing a green hooded jacket over a yellow long-sleeved shirt, holding a black smartphone. The background is dark grey with a network of white lines and various transport icons: a smartphone, a bicycle, a tram, a cable car, a train, a bus, and a Wi-Fi symbol. A blue triangle is in the top right corner, and a blue banner is at the bottom.

8 buoni motivi per scaricare Transita

Calcola il percorso migliore

Indica la tua destinazione scegliendo se partire dalla tua posizione attuale o da un indirizzo specifico.

Ti verranno suggerite le soluzioni migliori in base alle impostazioni che avrai dato (percorso più veloce, tragitto con meno cambi, mezzo di trasporto preferito, ecc.).

15:04 37%

Varese Via Sacco (Robbioni) ↔

Sacro Monte, Sito storico • Via...

Partendo ora Filtri

Percorsi suggeriti

33 min

C

Parte alle 15:19 da Varese Veratti 14/Del Cairo

48 min

P > 20 > ATV

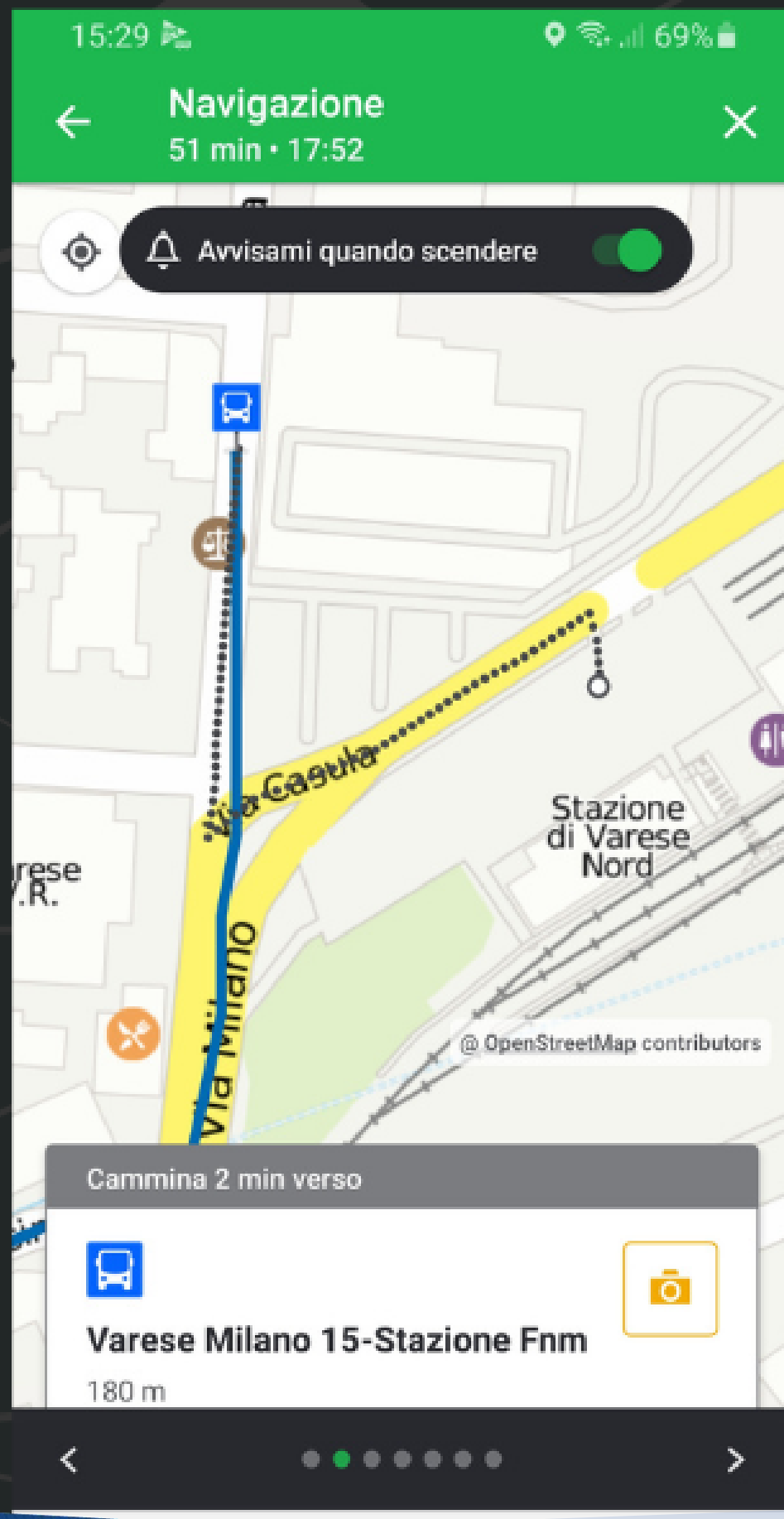
Parte alle 15:28 da Varese Veratti 14/Del Cairo

58 min

E > 33 > ATV

Parte alle 15:14 da Varese Via Sacco (Robbioni)

Percorsi a piedi e in bici



Navigazione assistita

Transita ti condurrà passo dopo passo verso la destinazione scelta.
Scopri quale corsa prendere, quanto dovrai camminare o a quale fermata scendere. Sarai avvisato anche tramite notifiche.

Accessibilità universale

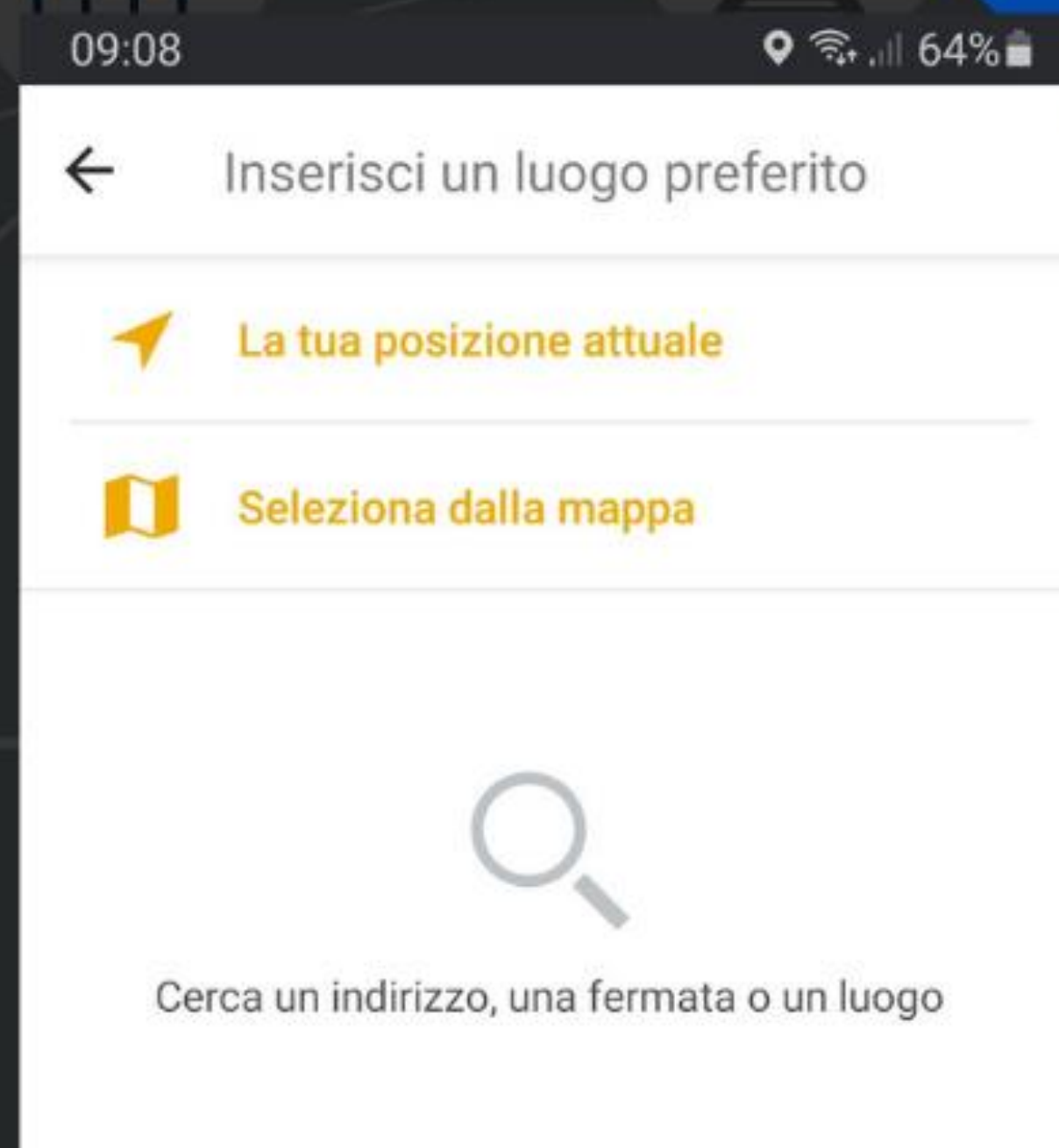
L'app è ottimizzata con funzionalità specifiche per consentirne l'uso da parte di persone con disabilità, anziani e persone a mobilità ridotta.

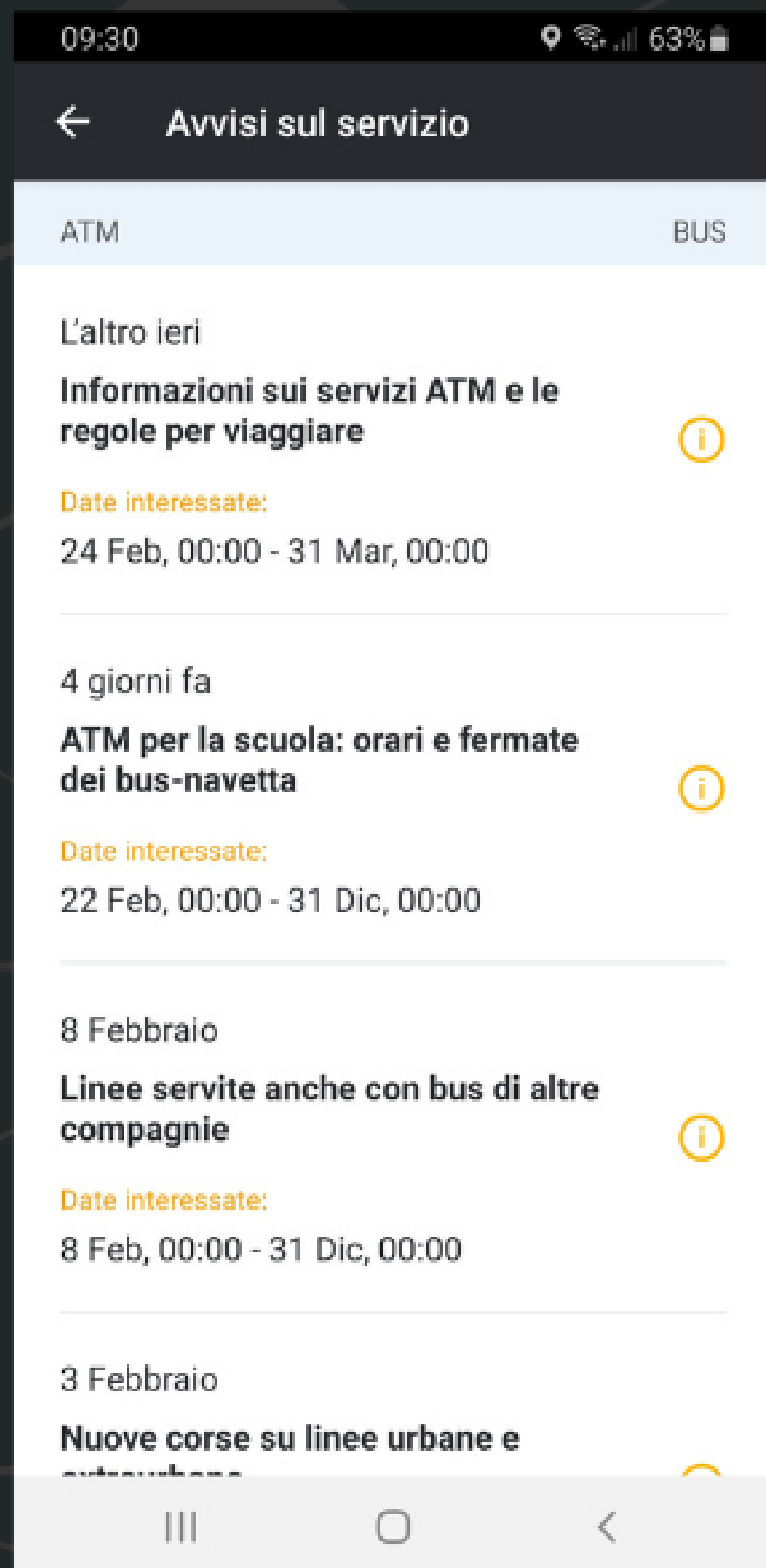
Compatibile con le tecnologie VoiceOver e TalkBack, Transita consente di navigare e distinguere facilmente gli elementi sullo schermo oltre a suggerire i percorsi migliori accessibili tramite sedia a rotelle e passeggino.



Fermate, linee e luoghi preferiti

Accedi velocemente alle fermate, alle linee e ai tuoi luoghi preferiti, come casa tua o la tua sede di lavoro.





Avvisi sul servizio

Ricevi alert per conoscere modifiche al servizio, interruzioni, deviazioni, scioperi e altre informazioni utili per chi viaggia sui mezzi di trasporto pubblici.

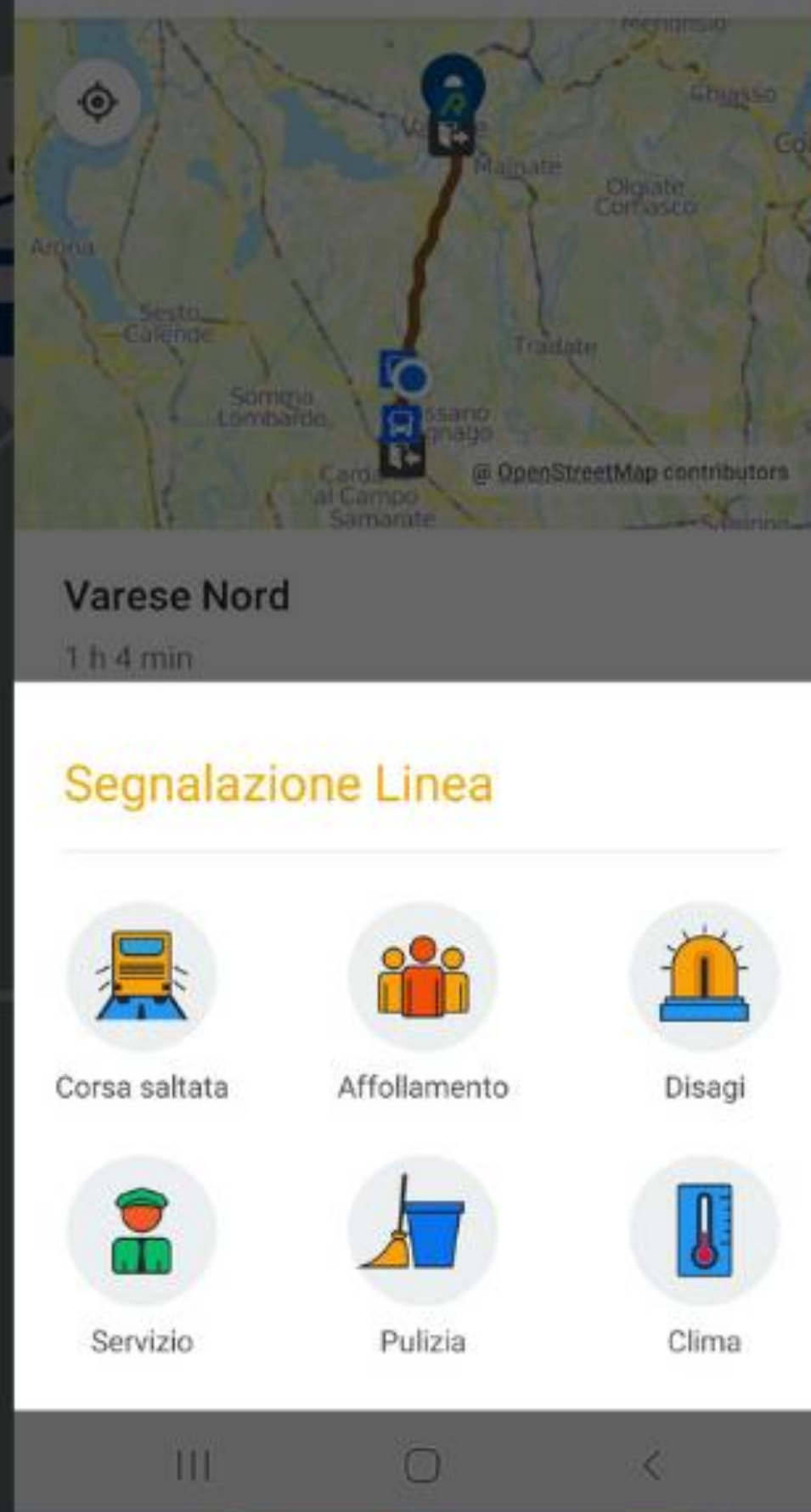
Supporto offline

Consulta in ogni momento le mappe schematiche delle reti di tutto il bacino, in formato PDF o immagine.

Guarda le linee, le fermate e altre utili informazioni anche quando non hai la linea dati per navigare sul web.

Segnalazioni degli utenti


Puoi segnalare in tempo reale agli altri utenti se c'è qualcosa che non va sulla linea su cui stai viaggiando o alla fermata in cui ti trovi: cancellazione corsa, affollamento, disagi, pulizia, ecc.





Partecipa ai sondaggi

Rispondi ai brevi sondaggi che ti verranno proposti.
Il tuo contributo ci permetterà di capire meglio le esigenze di chi viaggia!



Contattaci

app.transita@tplcomoleccovarese.it

